Croquis de relación entre la Mensura presente y el Título de propiedad origen

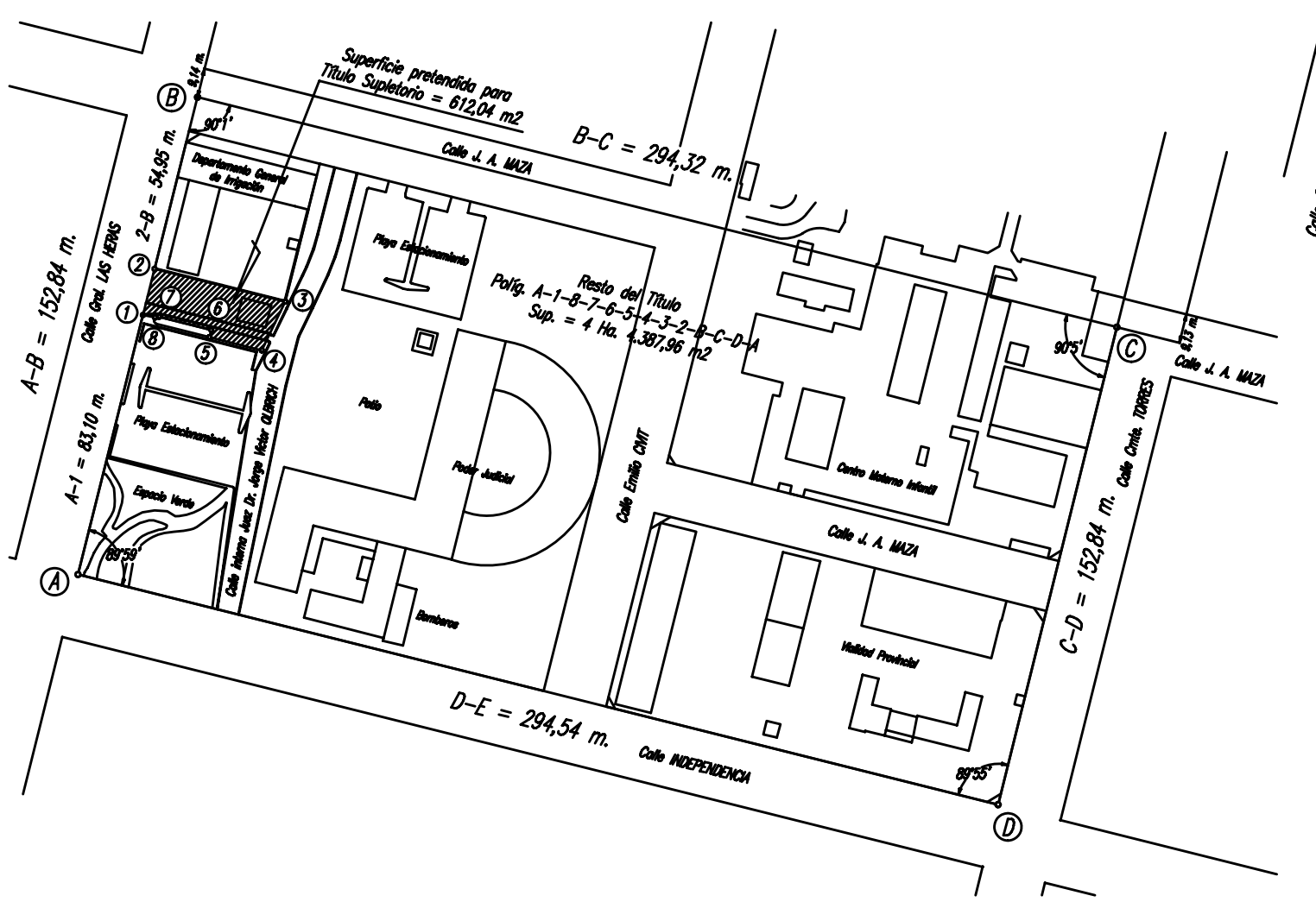

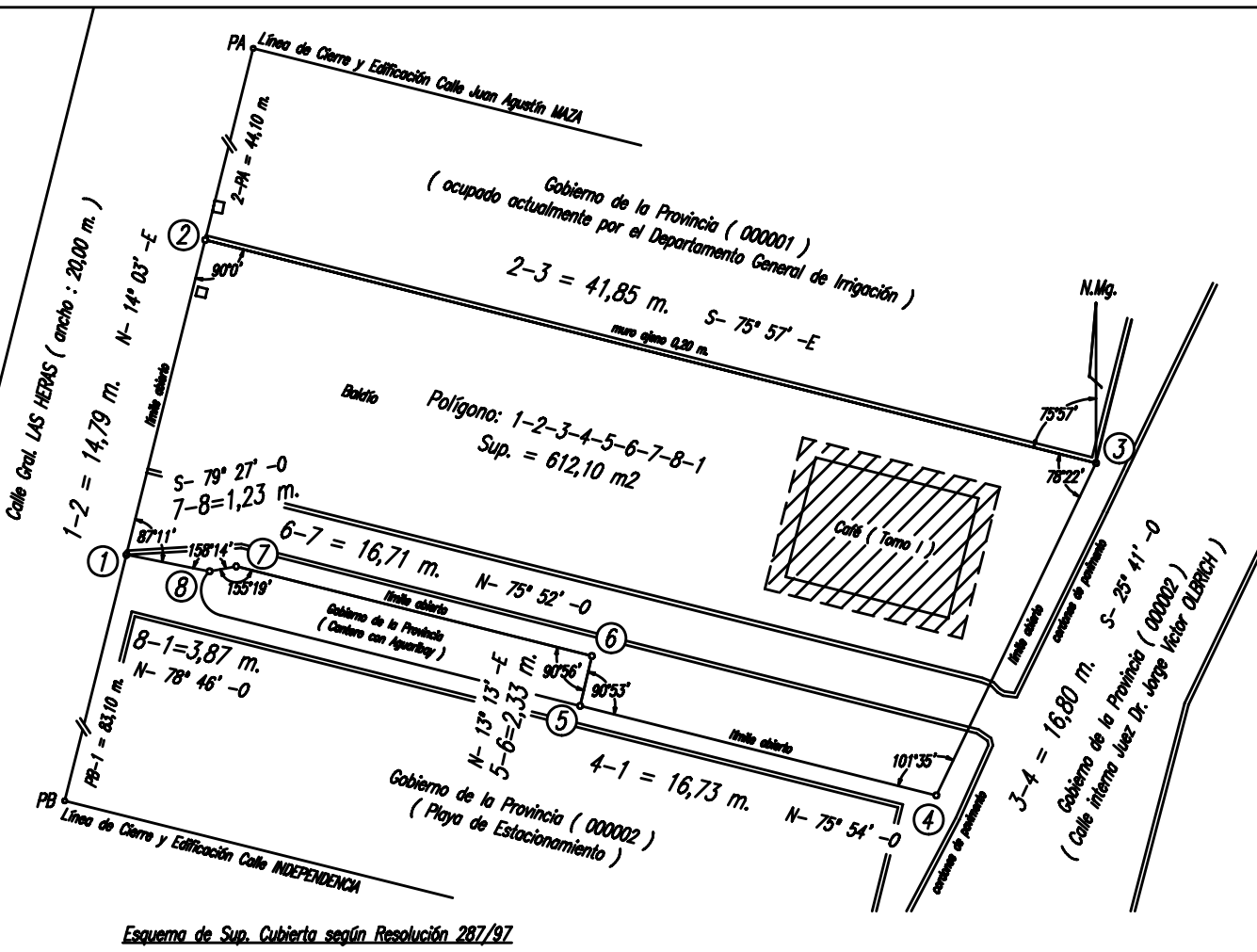

Esquema de Sup. Cubierta según Resolución 287/97

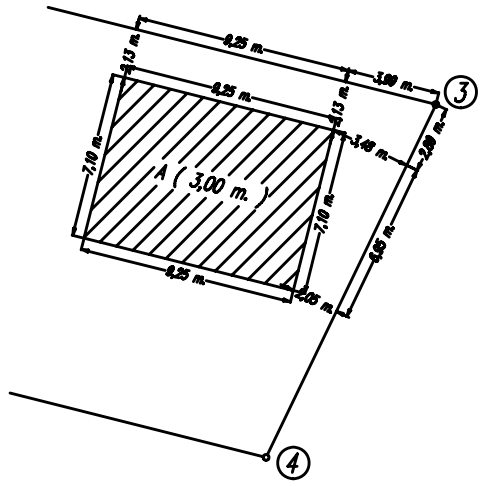

Resolución N° 258/06 (Art. 3°) :
Mediante la presente, quedan obligados los comitentes, a gestionar; a través de su representante legal, que el Juzgado donde se inicia la demanda judicial, notifique a la Dirección Provincial de Catastro mediante oficio de estilo, la iniciación del proceso civil; indicando : número de expediente, partes del proceso y número de archivo del plano de mensura sobre el que se ejerce la acción.–

HORACIO DANIEL, BOLDRINI	OCTAVIO, LLORENTE
C.U.I.L./C.U.I.T. :	C.U.I.L./C.U.I.T. :
20–22412022–3	20–18169594–4
SECRETARIO	SECRETARIO
Colegio de Abogados de San Rafael	Colegio de Abogados de San Rafael

Grilla de Superficie Cubierta según Resolución 287/97

Polig.	puntaje	cod.	ptje	año	uso	Sup. Cub.
A	2 3 3 3 3 3 2 2 1 2 2 2 2 2 2 2 2 2 2 2	0 0 1	0 4 4	1 9 8 5	0 0 8	0 0 0 0 6 6
					Total	0 0 0 0 6 6

CERTIFICACIONES, OBSERVACIONES y NOTAS

Amojonamientos y cierres existentes a la fecha 08 de Octubre de 2.007, Estaca de Hierro en Vértices 1, Arista de Muro en Vértices 2 y 3, Marca de Pintura Roja en Vértice 4, Clavos de Acero en Vértices 5 y 6, Arista de Cantero con Pintura Roja en Vértice 7, y Estaca de Madera en Vértice 8, del Polígono General de Límites.–

Superficie pretendida para
Título Supletorio = 612,10 m2
Nomenclatura Catastral Provisoria =
17–01–12–0028–000003 –0000– 6
Padrón de Rentas Provisorio = 17/29620–3

Comitentes :

HORACIO DANIEL, BOLDRINI	OCTAVIO, LLORENTE
C.U.I.L./C.U.I.T. :	C.U.I.L./C.U.I.T. :
20–22412022–3	20–18169594–4
SECRETARIO	SECRETARIO
Colegio de Abogados de San Rafael	Colegio de Abogados de San Rafael

Los arriba firmantes, lo hacen en carácter de representantes actuales del COLEGIO DE ABOGADOS Y PROCURADORES DE LA SEGUNDA CIRCUNSCRIPCION JUDICIAL MENDOZA.–

A fojas 35, del presente expte. N° 3025–C–2007, se adjunta oposición planteada por el GOBIERNO DE MENDOZA – Ministerio Secretaría General de la Gobernación – Registro Unico de Propiedades Inmuebles –

A fojas 14 y 15, del presente expte. N° 3025–C–2007, se adjunta oposición planteada por el GOBIERNO DE MENDOZA – Dirección de Ordenamiento Ambiental y Desarrollo Urbano – D.O.A.D.U.

(1) : A nombre de : PODER JUDICIAL

(2) : A nombre de : GOBIERNO DE LA PROVINCIA DE MENDOZA (Juzgado – Tribunales)

ESCALA : 1 : 200

NOM. CAT. = 17 – 01 – 12 – 0028 : 000002 – 0000 – 1

TITULAR REGISTRAL

GOBIERNO DE LA PROVINCIA

PRETENDIENTE

COLEGIO DE ABOGADOS Y PROCURADORES DE LA SEGUNDA CIRCUNSCRIPCION JUDICIAL MENDOZA

(C.U.I.T. N° = 30 – 61298585 – 1)

OBJETO = MENSURA para Título Supletorio (Ley 14.159)

INSCRIPCION DEL DOMINIO =
Matrícula N° : 40.030 / 17 (v.o.) – Asiento A–1)
Fecha de inscripción 06 / 11 / 1.900 – del Folio Real de San Rafael.–
Procedente de la Totalidad del asiento N° 500 – Fs. 437 – T° 3 de San Rafael

San Rafael, 08 de Octubre de 2.007.–

Jorge Ali MATHEZ
ING. AGRIMENSOR MAT.1486
C.U.I.T. 20–16.568.140–2 –MAPU 891–Tel 429387

DERECHO DE RIEGO =
NO TIENE
NO TIENE POZO

SUP. SEGUN MENSURA	= 612,10 m2	PADRON RENTAS	= 67 / 03.984 – 2 / ver (1)
SUP. SEGUN TITULO	= 4 Ha 5.000,00 m2	PADRON MUNICIPAL	= 2052 / ver (2)

CROQUIS DE UBICACION

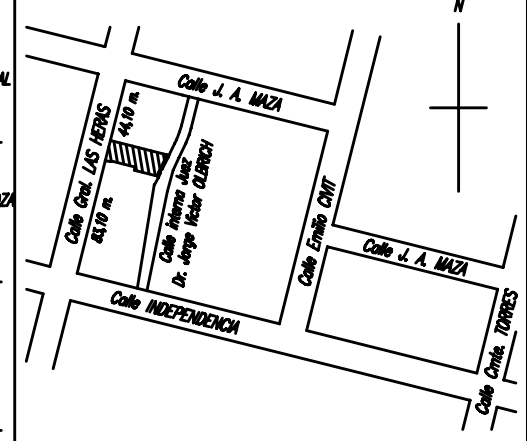

Ver Observaciones y Notas

PROVINCIA : MENDOZA

DEPARTAMENTO : SAN RAFAEL

DISTRITO : CIUDAD

LUGAR : ––––––––

CALLE : Gral. LAS HERAS s/n°

VISACION :